



RESOLUCIÓN INT / ____ / _____, de ____ de _____, por la que se establecen las restricciones a la circulación durante el año 2022.

El artículo 5 del Texto refundido de la Ley sobre tráfico, circulación de vehículos a motor y seguridad vial, aprobado por Real Decreto Legislativo 6/2015, de 30 de octubre, y el artículo 39, apartados 1 a 4, del Reglamento general de circulación, aprobado por Real decreto 1428/2003, de 21 de noviembre, prevén la posibilidad de establecer restricciones temporales o permanentes a la circulación de vehículos, a efectos de garantizar la movilidad de los usuarios y la fluidez de la red viaria y de mejorar la seguridad de todos los usuarios de las vías, tanto de manera ordinaria como en ocasión de festividades, períodos de vacaciones, desplazamientos masivos de vehículos o bien de otras circunstancias que puedan afectar a las condiciones de la circulación.

Estas restricciones pueden afectar determinados itinerarios de vías interurbanas e incluso travesías, y determinados vehículos tanto por razón de sus características técnicas como de la carga que transportan.

El Servicio Catalán de Tráfico, organismo autónomo de carácter administrativo creado por la Ley 14/1997, de 24 de diciembre, de creación del Servicio Catalán de Tráfico, y adscrito al Departamento de Interior, de acuerdo con lo dispuesto en el artículo 1.2 del Decreto 320/2011, de 19 de abril, de reestructuración del Departamento de Interior, tiene atribuidas, conjuntamente con otros órganos del Departamento, las funciones de gestión y control del tráfico en las vías interurbanas y en las travesías, así como la adopción de las disposiciones necesarias para garantizar la seguridad vial, la movilidad y la fluidez del tráfico en toda la red viaria.

Tras la revisión del texto y de los anexos correspondientes hasta ahora vigentes, y concluido el trámite de audiencia con los principales afectados por estas medidas, se establece una nueva resolución de restricciones a la circulación para la red viaria de Cataluña durante el año 2022.

Por tanto, de acuerdo con lo establecido en los preceptos citados y el artículo 2 de la Ley 14/1997, de 24 de diciembre, de creación del Servicio Catalán de Tráfico, en uso de las atribuciones que me confiere el artículo 4 .c) de la Resolución INT / 741/2011, de 17 de marzo, de delegación de competencias del consejero de Interior en varios órganos del Departamento,

resuelvo:

1. Restricciones.

Se establecen las restricciones a la circulación, a la celebración de pruebas deportivas, marchas ciclistas y otros eventos o usos excepcionales de la vía ya la realización de obras o actuaciones de conservación y mantenimiento que se determinan en el punto 1 del anexo de esta Resolución.





2. Exenciones a las restricciones.

En el punto 2 del anexo de esta Resolución se establecen las exenciones a las restricciones a que se refiere el punto 1.

3. Sanciones y medidas cautelares.

En virtud de la Ley 14/1997, de 24 de diciembre, de creación del Servicio Catalán de Tráfico, las infracciones del contenido de esta Resolución se denunciarán por incumplimiento de lo establecido en la legislación vigente sobre tráfico, circulación de vehículos a motor y seguridad viaria.

Asimismo, y de conformidad con esta misma norma, como medida cautelar, la Policía de la Generalitat - Mossos puede detener o inmovilizar un vehículo, e incluso retirarlo de la vía pública, hasta que finalice la restricción o se le autorice a continuar, siempre que cause riesgo o perturbe de manera grave el desarrollo de la circulación.

4. Derogación.

Mediante esta Resolución se deja sin efecto la Resolución INT / 332/2021, de 8 de febrero, por la que se establecen las restricciones a la circulación durante el año 2021, así como la Resolución INT/2663/2021, de 25 de agosto, y la Resolución INT/2750/2021, de 9 de septiembre, ambas de modificación de la anterior.

5. Entrada en vigor y periodo de vigencia.

Esta Resolución entrará en vigor a los 8 días de su publicación en el DOGC y será vigente hasta el 31 de diciembre de 2022. Sin embargo, su contenido queda prorrogado automáticamente hasta la entrada en vigor de la resolución de restricciones correspondiente el año 2023, con la aplicación análoga que corresponda por fechas.

Barcelona, __ de _____ de 2022

P. d. (Resolución INT / 741/2011, de 17 de marzo, DOGC de 03/25/2011)

Ramon Lamiel Villaró
director

anexo

1. Restricciones.





1.1 Restricciones a la circulación.

1.1.1 Restricciones generales.

1.1.1.1 Vehículos de transporte de mercancías en general.

Los vehículos o conjuntos de vehículos de todo tipo que superen los 7.500 kg de masa máxima autorizada (MMA) o masa máxima del conjunto (MMC), respectivamente, destinados al transporte de mercancías en general, no pueden circular por las vías públicas interurbanas y las travesías de Cataluña en las fechas, los horarios y los tramos de carretera indicados en el anexo B de esta Resolución.

Por otra parte, los vehículos o conjuntos de vehículos de todo tipo que superen los 7.500 kg de masa máxima autorizada (MMA) o masa máxima del conjunto (MMC) que circulen de paso o en tránsito por Cataluña sin hacer ninguna operación de transporte deben hacer uso obligatoriamente de la red de itinerarios europeos y las autopistas o autovías disponibles. Por operación de transporte se entiende carga, descarga, descanso o mantenimiento.

Los vehículos mencionados en el párrafo anterior podrán abandonar momentáneamente la red de itinerarios europeos y las autopistas o autovías disponibles durante el tiempo indispensable para realizar los descansos previstos en el Reglamento (CE) 561/2006 del Parlamento Europeo y del Consejo, de 15 de marzo de 2006, relativo a la armonización de determinadas disposiciones en materia social en el sector de los transportes por carretera, así como para llevar a cabo las reparaciones y operaciones de mantenimiento de los vehículos y sus dispositivos requeridos por las disposiciones vigentes, que no admitan ser demoradas hasta el momento en que el vehículo llegue a su destino.

1.1.1.2 Vehículos que realizan transportes especiales y vehículos especiales.

Además de las restricciones aplicables a los vehículos de transporte de mercancías en general, los vehículos de transportes especiales que circulen al amparo de autorizaciones especiales de circulación, incluidos los que lo hagan en virtud de exenciones, y los vehículos o conjuntos de vehículos especiales, tanto si necesitan una autorización o no, no pueden circular por las vías públicas interurbanas y las travesías de Cataluña en los días, las vías, los horarios y los tramos siguientes:

- En todas las carreteras de Cataluña:
- Domingos y festivos, de 8 a 24 h.
- Las vísperas de festivos que sean miércoles o jueves, de 16 a 24 h.

En el caso de varios días festivos consecutivos, incluidos domingos, para el primer día la restricción será de 8 a 15 h; para el último día la restricción será de 8 a 24 h; los días intermedios quedan sin restricción, y la víspera de festivos consecutivos tendrá restricción de 16 a 24 h.

- En la carretera C-16 / E-9, túnel del Cadí, entre el PK 117 en Bagà y el PK 131 en Urús, y en la N-230, túnel de Vielha, entre el PK 151 y el PK 156, ambos en Viella:



- Viernes desde las 14 h hasta el domingo a las 24 h.
- Vísperas de festivo (no sábado) desde las 14 h hasta las 24 h.
- Festivos de 0 a 24 h.
- En la carretera A-2, entre el PK 444 en Soses y el PK 527 a la altura de la salida 526, en ambos sentidos: Viernes, de 17 a 22 h.

En todos los casos y también en el caso de exenciones, en su caso, estos vehículos deben circular bajo el régimen de comunicación previa mediante el enlace disponible en transit.gencat.cat.

1.1.1.3 Vehículos que realizan transporte de mercancías peligrosas.

Además de las restricciones aplicables a los vehículos de transporte de mercancías en general, a los vehículos de transporte de mercancías peligrosas se les aplican las restricciones siguientes:

a) Por razón del calendario.

Los vehículos y conjuntos de vehículos de cualquier MMA o MMC, en régimen de transporte de mercancías peligrosas ADR que tienen que llevar paneles naranja de señalización de peligro reglamentarios, no pueden circular por las vías públicas interurbanas y las travesías de Cataluña en los días, las vías, los horarios y los tramos siguientes:

- En todas las carreteras de Cataluña:
- Domingos y festivos, de 8 a 24 h.
- Las vísperas de festivos que sean miércoles o jueves, de 16 a 24 h.

En el caso de varios días festivos consecutivos, incluidos domingos, para el primer día la restricción será de 8 a 15 h, para el último día la restricción será de 8 a 24 h; los días intermedios quedarán sin restricción, y la víspera de festivos consecutivos se restringe de 16 a 24 h.

- En la carretera C-16 / E-9, túnel del Cadí, entre el PK 117 en Bagà y el PK 131 en Urús:

- Fines de semana, desde el viernes a las 14 h hasta el domingo a las 24 h.
- Vísperas de festivo (no sábado) desde las 14 h hasta las 24 h.
- Festivos de 0 a 24 h.
- En la N-230, túnel de Vielha, entre el PK 151 y el PK 156, ambos en Viella:
- Todos los días del año, de 22 a 6 h.
- Domingos y festivos, de 8 a 22 h.
- Sábados, de 8 a 22 h.
- Viernes, de 16 a 22 h.
- Vísperas de festivo (no sábados), de 16 a 22 h.

b) Por razón del itinerario.

Los vehículos y conjuntos de vehículos de cualquier MMA o MMC, en régimen de transporte de mercancías peligrosas ADR que tienen que llevar paneles naranja de señalización de peligro reglamentarios, no pueden circular por las vías públicas interurbanas y las travesías de Cataluña fuera de la red de itinerarios de mercancías



peligrosas (XIMP) descrita en el anexo C, salvo en los casos que se especifican a continuación.

En operaciones de transporte que deban realizarse total o parcialmente fuera de la XIMP, el itinerario de circulación será el que se ofrece en la web ximp.gencat.cat o bien el que cumpla los siguientes criterios:

- Primero, optar siempre por las autopistas, autovías o vías desdobladas y preferentes disponibles, siguiendo este orden de importancia, con el objetivo de garantizar que el recorrido por las vías de calzada única con doble sentido de circulación sea lo más corto posible, y
- Segundo, utilizar inexcusablemente las circunvalaciones, variantes o rondas exteriores a las poblaciones, aunque no sea el camino más corto.

Hay que actuar de la misma manera cuando deba abandonar el itinerario para ir y venir a la base logística del transportista, en el lugar de descanso preceptivo, en el taller de reparación y mantenimiento del vehículo, a un lavadero de cisternas oficial, a un aparcamiento especialmente habilitado, a una estación de avituallamiento de combustible o en otros lugares imprescindibles siempre que se devuelva a la ruta de la operación de transporte por el mismo trayecto realizado, y se garanticen las condiciones de seguridad y protección previstas reglamentariamente al ADR.

La consulta del itinerario de circulación a ximp.gencat.cat es recomendable dado que la aplicación tiene en cuenta los criterios para realizar las operaciones de transporte total o parcialmente fuera de la XIMP de forma segura. El itinerario facilitado por ximp.gencat.cat es vinculante en cuanto a las vías interurbanas; para las vías urbanas, el itinerario facilitado es orientativo y, en todo caso, habrá que confirmarlo ante la autoridad local de tráfico correspondiente. En el supuesto de discrepancia entre el itinerario facilitado por ximp.gencat.cat y lo que se establece en el anexo C de esta Resolución, prevalecerá siempre este último. La consulta realizada tendrá una caducidad de un mes.

La circulación de los vehículos que transportan mercancías peligrosas llevando el panel naranja reglamentario por el ADR debe respetar la señalización vertical R-108, R-109 o R-110 existente en las vías, salvo el caso en que sea necesario completar una operación de transporte justificada. Sin embargo, en ningún caso se podrá circular por túneles restringidos al paso de mercancías peligrosas de acuerdo con su señalización vertical de acceso.

1.1.1.4 Restricciones por causas meteorológicas.

En condiciones del tiempo de niebla espesa (menos de 150 metros de visibilidad), viento arrebatado, lluvia intensa y cualquier nevada, los autobuses, todos los conjuntos de vehículos (con remolques o semirremolques) y los vehículos de transporte de mercancías de más de 7.500 kg de MMA, están obligados a circular por el carril más a la derecha de la calzada y se prohíbe expresamente que estos vehículos avancen los



que circulen a menos velocidad o los que se encuentren parados por algún motivo de manera temporal.

En caso de nieve o hielo sobre la calzada y cuando el Plan NEUCAT esté activado en emergencia, así como en el caso de activación de otros planes de Protección Civil por situaciones que afecten a la circulación por determinadas vías, los vehículos de transporte de mercancías peligrosas (ADR) de más de 7.500 kg de MMA o MMC y los vehículos articulados no pueden circular y deben estacionar de manera segura fuera de la vía hasta que se garantice la seguridad de la circulación y las autoridades encargadas de la vigilancia y control del tráfico lo autoricen.

1.1.2 Restricciones específicas a determinadas vías.

1.1.2.1 Bus-VAO de la C-58CC y de la C-31 norte.

La circulación en las calzadas Bus-VAO de la C-58CC correspondientes a los carriles centrales segregados de la C-58, entre Ripollet y Barcelona, y de la C-31 norte en Badalona, con sus ramales de acceso o salida, segregados o no, que conducen, cuando estén abiertos al tráfico mediante la señalización variable de acceso, sólo estará permitida a los vehículos siguientes:

- Vehículos destinados al transporte de viajeros dotados de autorización administrativa (con pasaje o de vacío).
- Vehículos turismos con dos ocupantes o más (incluido el conductor).
- Vehículos mixtos adaptables con dos ocupantes o más (incluido el conductor).
- Motocicletas.
- Vehículos con la señal V-15 visible para personas de movilidad reducida reconocida (conductoras o no) que dispongan de documentación administrativa acreditativa.
- Vehículos turismos, mixtos adaptables o de transporte de mercancías hasta 3.500 kg de MMA o MMC si llevan visible en el cristal delantero, lado derecho inferior, alguno de los distintivos ambientales tipo 0, ECO o C (sólo gasolina Euro 6), que constan en el Registro de vehículos.

1.1.2.2 Val d'Aran: N-230 y C-28.

En la N-230, entre el PK 151, boca sur del túnel de Vielha, y el PK 187 en Bausen (frontera francesa), los vehículos de todo tipo o conjuntos de vehículos que superen los 7.500 kg de masa máxima autorizada (MMA) o masa máxima del conjunto (MMC) no pueden circular en los horarios siguientes:

- Entre el 3 de julio y el 11 de septiembre, incluidos:
- Los domingos y festivos, de 13 a 19 h, en sentido Lleida.

En la N-230, entre el PK 149,2, límite con Aragón y el PK 187 en Bausen (frontera francesa), así como en los tramos anteriores en que la carretera entra y sale varias veces de la demarcación de Lleida entre el PK 116,1 y el PK 149,2, los vehículos de todo tipo o conjuntos de vehículos que superen los 7.500 kg de masa máxima



autorizada (MMA) o masa máxima del conjunto (MMC) no pueden circular en los horarios siguientes:

- Entre enero y el 27 de marzo y entre el 2 de diciembre y el 18 de diciembre, incluidos:
- Los viernes, de 17 a 24 horas, en sentido Francia.
- Los domingos y festivos, de 13 a 19 h, en sentido Lleida.
- El viernes 15 de abril, de 8 a 12 h, en sentido Francia.
- El domingo 17 de abril, de 13 a 19 h, en sentido Lleida.
- El lunes 18 de abril, de 13 a 19 h, en sentido Lleida.
- El miércoles 12 de octubre, de 13 a 19 h, en sentido Lleida.
- El sábado 24 de diciembre, de 17 a 24 horas, en sentido Francia.
- El lunes 26 de diciembre, de 13 a 19 h, en sentido Lleida.
- El sábado 31 de diciembre, de 17 a 24 horas, en sentido Francia.

En la C-28, entre el PK 23 en Vielha e Mijaran y el PK 34 en Salardú, los vehículos o conjuntos de vehículos de todo tipo que superen los 7.500 kg de masa máxima autorizada (MMA) o masa máxima del conjunto (MMC) no pueden circular en los horarios siguientes:

- Entre enero y el 27 de marzo y entre el 2 de diciembre y el 18 de diciembre, incluidos:
- Los viernes, de 17 a 24 horas, en sentido Salardú.
- Los domingos y festivos, de 13 a 19 h, en sentido Vielha.
- El viernes 15 de abril, de 8 a 12 h, en sentido Salardú.
- El domingo 17 de abril, de 13 a 19 h, en sentido Vielha.
- El lunes 18 de abril, de 13 a 19 h, en sentido Vielha.
- El sábado 24 de diciembre, de 17 a 24 horas, en sentido Salardú.
- El lunes 26 de diciembre, de 13 a 19 h, en sentido Vielha.
- El sábado 31 de diciembre, de 17 a 24 horas, en sentido Salardú.

1.1.2.3 N-II, N-240 y N-340.

Los vehículos o conjuntos de vehículos de transporte de mercancías de 4 ejes o más no pueden circular:

- a) Por la carretera N-II desde el PK 773,5 en la Jonquera hasta el PK 709 en Fornells de la Selva, en ambos sentidos, por lo que los vehículos afectados por esta restricción podrán utilizar como itinerario preferente el delimitado por la AP-7 / e-15, entre las salidas número 8, Riudellots de la Selva, y número 2, la Jonquera (sur).
- b) Por la carretera N-240 desde el PK 87,4 en Lleida en el PK 36,5 a Montblanc, en ambos sentidos, por lo que los vehículos afectados por esta restricción podrán utilizar como itinerario preferente el delimitado por la AP -2 / e-90, entre las salidas número 5, en Soses, y número 9 en Montblanc.
- c) Por la carretera N-340 desde Alcanar (límite Castellón) hasta el PK 1.122 al de los Infantes, en ambos sentidos, por lo que los vehículos afectados por esta restricción podrán utilizar como itinerario preferente el delimitado por la AP-7 / e-15, entre los recorridos provenientes de Castellón, y la salida número 38, a la de los Infantes.



d) Por la carretera N-340 desde el PK 1176,4 en Altafulla hasta el PK 1209,5 en Vilafranca del Penedès, en ambos sentidos, por lo que los vehículos afectados por esta restricción podrán utilizar como itinerario preferente el delimitado por la AP-7 / e-15, entre las salidas número 32, Altafulla, y la número 30, en Vilafranca del Penedès (sur).

1.1.2.4 Carreteras con dificultades de gestión.

Tramos de vías donde la circulación para vehículos incluidos en los puntos 1.1.1.1, 1.1.1.2 y 1.1.1.3 está restringida si es en tránsito o de paso, para no realizar ninguna operación de transporte, del tipo que sea:

- Acceso rápido de paso que conecta dos tramos de la AP-7: C-35 entre el PK 83,5 en Maçanet de la Selva y el PK 71,5 en Massanes.
- Acceso rápido de paso que conecta la A-26 con la C-37: C-152 entre el PK 43,0 a la Vall d'en Bas y el PK 47,5 a Olot y C-153 entre el PK 60,9 y el PK 61,9 a Olot.
- Acceso rápido de paso en el Eje Pirenaico: C-26 entre el PK 189,9 a Ripoll y el PK 149,7 en Cercs.
- Acceso rápido de paso que conecta la A-2 y la AP-2: C-37 entre el PK 19,5 al Plan de Santa María y el PK 63,0 en Santa Margarida de Montbui.

Los vehículos y conjuntos de vehículos de cualquier MMA o MMC, en régimen de transporte de mercancías peligrosas ADR que tienen que llevar paneles naranja de señalización de peligro reglamentarios, no pueden circular por la carretera B-20 entre Nudo de la Trinidad (PK 17) y Tiana (PK 25), en ambos sentidos, durante todos los días del año.

1.2 Restricciones para la celebración de pruebas deportivas, marchas ciclistas y otros eventos o usos excepcionales de la vía.

De conformidad con lo dispuesto en los artículos 55 y 37.3 del Reglamento general de circulación, el Servicio Catalán de Tráfico no autorizará ninguna prueba deportiva, marcha ciclista o evento de vehículos históricos o cualquier otro uso excepcional de la vía, respectivamente, en cualquiera de los casos siguientes: cuando implique la ocupación de calzadas y arcones de las vías interurbanas y travesías que procedan incluidas en la relación de tramos, fechas y horarios indicados en el anexo a de esta Resolución o cuando coincida con un día de celebración de elecciones o referendos.

Tampoco se autorizarán durante todo el año las peticiones que supongan el uso de autopistas, autovías, vías desdobladas o vías preferentes, salvo los tramos imprescindibles sin trazado alternativo, de manera justificada. Sin embargo, se podrán autorizar eventos con vehículos históricos siempre que éstos puedan desarrollar la velocidad mínima necesaria.

En caso de activación de algún Plan especial de Protección Civil y de previsión de posible afectación del desarrollo normal de pruebas deportivas u otros eventos, no se podrá desarrollar ninguno de estos usos circulatorios excepcionales, y si ya se ha



emitido el autorización, ésta quedará igualmente subordinada a esta restricción general y no se celebrará la actividad o el evento.

1.3 Restricción para la realización de obras o actuaciones de conservación y mantenimiento.

De conformidad con lo dispuesto en el artículo 12.1 del Texto refundido de la Ley sobre tráfico, circulación de vehículos a motor y seguridad vial, aprobado por Real Decreto Legislativo 6/2015, de 30 de octubre, con las correspondientes modificaciones posteriores, los artículos 37.3 y 139.3 del Reglamento general de circulación, aprobado por Real decreto 1428/2003, de 21 de noviembre, el Servicio Catalán de tráfico incluirá en las instrucciones relacionadas con la regulación, la gestión y el control del tráfico, la existencia de limitaciones para la realización de obras o actuaciones de conservación y mantenimiento cuando implique la ocupación de calzadas y arcenes de todas las vías interurbanas y travesías que procedan incluidas en la relación de tramos, fechas y horarios indicados en el anexo B de esta resolución, y propondrá fechas y / o horarios de realización que no les afecten.

Asimismo, el Servicio Catalán de Tráfico propondrá modificaciones relativas a las fechas o los horarios de realización de las actuaciones en el caso de comunicaciones y de solicitudes de informes sobre la realización de obras y actuaciones de conservación y mantenimiento previstos en los artículos 44, apartados 1 y 3 del Texto refundido de la Ley de carreteras, aprobado por el Decreto legislativo 2/2009, de 25 de agosto y 110.5 del Reglamento general de carreteras, aprobado por el Decreto 293/2003, de 18 de noviembre.

En el caso de los accesos a Barcelona, también quedarán restringidos, con carácter general, todos los viernes y vísperas de festivos de 16 a 22 h, los domingos o festivos de 16 a 22 h y los laborables, excepto sábados, de 7 a 10 h .

En este caso, los accesos a Barcelona los forman las vías comprendidas dentro del perímetro formado por la C-60 desde Mataró hasta Granollers, la B-40 hasta Martorell, la AP-7 hasta Vilafranca del Penedès y la C -15 entre Vilafranca del Penedès y Vilanova y la Geltrú, todas incluidas.

2. Exenciones.

2.1. Exenciones a las restricciones a la circulación.

2.1.1 Exenciones generales.

2.1.1.1 Vehículos de transporte de mercancías en general.

Están exentos de esta restricción los vehículos o conjuntos de vehículos de cualquier MMA o MMC, respectivamente, que cumplan los requisitos establecidos en el anexo E.



También están exentos de las restricciones establecidas en el punto 1.1.2.4 los vehículos que circulen por razones de avituallamiento, descanso o reparaciones, en el recorrido mínimo indispensable y volviendo por el mismo trayecto, y también en los tramos necesarios para completar las operaciones de transporte de carga o descarga cuando se trate de localizaciones a las que sólo se pueda acceder desde las vías a las que se hace referencia.

En caso de urgencia reconocida, previa justificación de la necesidad ineludible de efectuar el desplazamiento por los itinerarios y en las fechas restringidos, de acuerdo con lo dispuesto en el artículo 39.5 del Reglamento General de Circulación, aprobado por Real Decreto 1428/2003 , de 21 de noviembre, se pueden conceder autorizaciones mediante el procedimiento a que se refiere la web del Servicio Catalán de Tráfico: http://transit.gencat.cat/ca/informacio_viaria/professionals_del_transport/autoritzacions_transports_urgents_o_de_mercaderies_perillosos/

2.1.1.2 Transportes especiales y vehículos especiales.

Están exentos de esta restricción los vehículos o conjuntos de vehículos en régimen de transporte especial y los vehículos especiales vinculados a la extinción de incendios, salvamento o mantenimiento de carreteras que circulen prestando un servicio de urgencia documentado.

Esta restricción tampoco es aplicable a todo tipo de vehículos especiales, tanto si necesitan autorización especial de circulación o no, incluidos los vehículos automotrices de elevación, que realicen tareas de asistencia a vehículos averiados o accidentados en el lugar del incidente o en el traslado al punto en el que deban ser depositados, con la aproximación y retorno de vacío imprescindible.

Tampoco es aplicable esta restricción de circulación a los vehículos automotrices de elevación ni a los vehículos que circulen en régimen de transporte especial que puedan acreditar documentalmente que deben prestar un servicio vinculado a una programación administrativa de circulación municipal.

Finalmente, esta restricción no es aplicable a los vehículos o conjuntos de vehículos especiales agrícolas (tractores agrícolas, en su caso, con remolque agrícola y cosechadoras o vehículos agrícolas automotrices) ni a los vehículos o conjuntos de vehículos en régimen de transporte especial la carga indivisible de los que sean máquinas cosechadoras de arroz con la herramienta de corte desmontada si circulan por las carreteras de las comarcas del Montsià o el Bajo Ebro, desde el 1 de agosto hasta el 31 de octubre.

2.1.1.3 Transporte de mercancías peligrosas.

Están exentos de las restricciones establecidas en este apartado, por razón de calendario, los vehículos que transporten mercancías peligrosas en los términos y condiciones que determina el anexo D con independencia de su MMA o MMC.



También si realizan el transporte de acuerdo con alguna de las exenciones recogidas en el ADR por razón del cargamento, la cantidad o el tipo de transporte, sin perjuicio de las restricciones establecidas para vehículos de transporte de mercancías en general en el punto 1.1 .1.1 que les puedan ser aplicadas.

También están exentos de la restricción por razón del calendario, de acuerdo con lo dispuesto en el artículo 39.5 del Reglamento General de Circulación, aprobado por Real Decreto 1428/2003, de 21 de noviembre, los vehículos que transporten otras materias peligrosas que, por circunstancias de carácter excepcional, haya que transportar. Estos transportes requerirán la previa obtención de una autorización de acuerdo con el procedimiento a que se refiere la web del Servicio Catalán de Tráfico: http://transit.gencat.cat/ca/informacio_viaria/professionals_del_transport/autoritzacions_transports_urgents_o_de_mercaderies_perillosos/

2.1.2 Exenciones a las restricciones específicas a determinadas vías.

2.1.2.1 Carril Bus-VAO de la C-58CC y C-31 norte.

Esta restricción no afecta a la circulación de vehículos o conjuntos de vehículos que, estando de servicio, sean policiales, de extinción de incendios, de protección civil o de asistencia sanitaria, y tampoco todos aquellos vehículos o conjuntos de vehículos de conservación y mantenimiento tanto de la infraestructura viaria como de gestión del tráfico. Tampoco quedará restringida la circulación de vehículos destinados al auxilio de carretera sólo si tienen que asistir un vehículo averiado o accidentado.

La Subdirección General de Gestión del Tráfico podrá abrir al tráfico en general la C-58CC, levantando las restricciones mencionadas, cuando existan razones justificadas de fluidez del tráfico y seguridad vial en el conjunto de la red viaria. Sin embargo, en estos casos quedará restringida la circulación de vehículos o conjuntos de vehículos destinados al transporte de mercancías de más de 7.500 kg de MMA o MMC, respectivamente.

2.1.2.2 Val d'Aran: N-230 y C-28.

Las exenciones generales de circulación aplicables son las previstas en el anexo E, y en cuanto a los Viernes de invierno de 17 a 24 h en la N-230 en sentido Francia, también están exentos los desplazamientos con destino a la residencia habitual del conductor, el lugar de domiciliación de los vehículos o la base de la empresa transportista.

2.1.2.3 Exenciones comunes a las restricciones de la N-II, la N-240 y la N-340.

Quedan exceptuados de esta restricción a la circulación los siguientes supuestos:

a) Los vehículos o conjuntos de vehículos en los que el origen o destino de la mercancía que transportan, de acuerdo con la carta de porte o documento equivalente



que llevan a bordo, esté en localizaciones en las que sólo se puede acceder desde los tramos restringidos, en el trayecto mínimo imprescindible, debidamente justificado. También estarán exceptuados en las mismas condiciones los desplazamientos del origen o destino sea la residencia habitual del conductor, el lugar de domiciliación de los vehículos o la base de la empresa transportista.

- b) Los vehículos destinados a las funciones de auxilio en carretera dentro de los tramos con restricciones de circulación.
- c) Los vehículos o conjuntos de vehículos con destino a abastecimiento, descanso, taller de reparación y mantenimiento o avituallamiento en el trayecto mínimo imprescindible y volviendo por el mismo trayecto.
- d) Los vehículos o conjuntos de vehículos que determine la Policía de la Generalitat - Mossos a resultas de situaciones excepcionales, de emergencia o de servicio público.
- e) Los vehículos o conjuntos de vehículos que dispongan de autorización especial de circulación vigente de tipo específico o excepcional previamente otorgada con itinerario específico que incluya total o parcialmente el tramo afectado por esta restricción, podrán circular hasta agotar la vigencia de la resolución de autorización.
- f) Los vehículos o conjuntos de vehículos que, por razón de su carga indivisible o de sus características constructivas, deban obtener autorizaciones especiales de circulación con itinerario específico que, por razones técnicas justificadas, deba incluir alguno o algunos de los tramos afectados por esta restricción, en el trayecto mínimo imprescindible.

2.2 Exenciones a las restricciones para la celebración de pruebas deportivas, marchas ciclistas y otros eventos y usos excepcionales de la vía.

El Servicio Catalán de Tráfico, de conformidad con lo dispuesto en los artículos 55 y 37.3 del Reglamento general de circulación y el artículo 2.4.d) de la Ley 14/1997, de 24 de diciembre, de creación del Servicio Catalán de Tráfico, puede exceptuar de las restricciones una prueba deportiva, marcha ciclista o evento de vehículos históricos u otros usos excepcionales de la vía si queda justificado documentalmente que se trata de una actividad o uso con alguno de los siguientes atributos: actividades deportivas federadas incluidas en calendarios internacionales, marcado carácter tradicional, finalidad social importante o impacto territorial acentuado. La tramitación de estas exenciones a las restricciones establecidas deberá comunicar a la Subdirección General de Gestión del Tráfico.

2.3 Exenciones a las restricciones para la realización de obras o actuaciones de conservación y mantenimiento.

El Servicio Catalán de Tráfico puede dictar instrucciones para la realización de una obra o actuación de conservación y mantenimiento los días o en los tramos sometidos a restricción de acuerdo con el punto 1.3 de esta Resolución, sin modificar las fechas o los horarios previstos para la realización de la actuación, siempre que en el objetivo de la obra o la actuación haya una necesidad justificada inaplazable de interés público.

2.4 Exenciones para situaciones excepcionales o de emergencia.





La Policia de la Generalitat - Mossos puede permitir la circulación de los vehículos sometidos a las restricciones incluidas en el apartado 1 de esta Resolución por razones excepcionales, de emergencia o de servicio público. Por otra parte, la Policía de la Generalitat - Mossos o la Subdirección General de Gestión del Tráfico, mediante señalización circunstancial o variable, podrán habilitar, sin necesidad de acompañamiento policial, la circulación de vehículos o conjuntos de vehículos especiales, tanto si tienen autorización especial de circulación o no, por autopistas, autovías o vías desdobladas en caso de imperativos asociados a declaraciones de emergencias vinculadas a la activación de planes de protección civil, con independencia de que puedan desarrollar una velocidad mínima de circulación o que sean de tipo agrícola. Estos vehículos (por ejemplo, conjuntos de vehículos agrícolas de ADF), en estos casos, doblarán la señalización luminosa rotativa V-2 en la parte posterior y la situarán de forma que sea lo más visible posible.

2.5 Supuesto excepcional de levantamiento de las restricciones.

En los días, horas y vías afectados por estas restricciones, previa valoración técnica favorable de la Subdirección General de Gestión del Tráfico, la Dirección del Servicio Catalán de Tráfico podrá dejarlas sin efecto en determinados días, horas y vías.

Esta decisión se publicará en la web del Servicio Catalán de Tráfico y se pondrá en conocimiento de las principales asociaciones de transportistas o equivalentes y de los titulares de vías y deberá ser comunicada a la Policía de la Generalitat - Mossos.

**Anexo A****Calendario de restricciones para la celebración de pruebas y actividades deportivas y recreativas o de cualquier otro tipo que supongan afectaciones al tráfico ordinario**

Anexo A.1. Calendario de restricciones para pruebas deportivas y actividades deportivas y recreativas o de cualquier otro tipo que supongan afectaciones a la circulación de vehículos en las vías interurbanas de Cataluña para el año 2022				
Motivo	Fecha	Horario		Vías afectadas
		Inicio	Final	
Semana Santa	Jueves 14 de abril	15:00	22:00	Las vías del cuadro A.2.
	Viernes 15 de abril	8:00	14:00	
	Sábado 16 de abril (Girona) *	8:00	14:00	Las autopistas, autovías, vías desdobladas y vías preferentes están restringidas de forma permanente todos los días del año en los términos establecidos.
	Domingo 17 de abril	15:00	22:00	
	Lunes 18 de abril	8:00	22:00	
Estiu	Viernes de junio, julio, agosto y septiembre	15:00	22:00	
	Sábados de junio y septiembre	8:00	14:00	
	Sábados de julio y agosto	8:00	22:00	
	Domingos de junio y septiembre	15:00	22:00	
	Domingos de junio y septiembre (Girona) **	8:00	22:00	
	Domingos de julio y agosto	8:00	22:00	

* La restricción del sábado 16 de abril sólo es aplicable a las carreteras de Girona recogidas en el Anexo A.2

** Les restriccions de los domingos de junio y septiembre tienen un horario específico en las carreteras de Girona recogidas en el Anexo A.2: desde las 8:00 a las 22:00 h

**Anexo A.2. Vías con restricción para pruebas y actividades deportivas y recreativas o de cualquier otro tipo que supongan afectaciones a la circulación de vehículos en las vías interurbanas de Cataluña para el año 2022**

Demarcación	Vía	PK Inicio	Localización	PK Final	Localización
Barcelona	B-682	0	Enlace N-II	3	Límite Girona
	C-16	125	Guardiola de Berguedà	96	Berga
	C-251	0	Granollers	14	Llinars del Vallès
	C-31	146,1	Cunit (límite Tarragona)	199	Barcelona
	C-35	50	Llinars del Vallès	62	Límite Girona
	N-340	1.203,0 0	Límite Tarragona	1.254,0 0	L'Hospitalet de Llobregat
	N-II	630	Montgat	686	Límite Girona
Girona	C-152	47	Les Preses (travesía)	45	Les Preses (travesía)
	C-17	92	Ripoll	94	Ripoll
	C-253	39	St. Feliu Guíxols	50	Palamós
	C-255	0	Girona	2,13	Enlace C-66
	C-31	333,44	Palafrugell	380,28	N-II El Far d'Empordà
	C-63	0	Lloret	13	Vidreres
	C-65	0	Sta. Cristina d'Aro	35	AP-7/E-15 Girona Sur
	C-66	0	Enlace C-31	32	Girona
	GI-623	0	N-II (Orriols)	21,3	L'Escala
	GI-633	0	N-II (Medinyà)	10,5	Colomers Gi-634
	GI-634	6,3	GI-633 Colomers	0	C-31 Verges
	GI-641	0	C-31 Torroella Montgrí	6,2	L'Estartit
	GI-681	0	Llagostera	16	Tossa de Mar
GI-682	3	Límite Barcelona	45	St. Feliu Guíxols	
	N-260	37	Figueres	0	Portbou
Lleida	C-13	8	Lleida	29	Enlace C-26
	C-14	102	Enlace C-26	178	Enlace N-260
	C-26	32	Enlace C-13	49	Enlace C-14
	N-145	0	La Seu d'Urgell	10	Andorra
	N-230	0	Lleida	187	França
	N-240	49	Límite Tarragona	100	Enlace A-2/E-90, a Lleida
	N-260	234	Adrall	184	Límite Girona
Tarragona	C-14	21	Alcover	35	Montblanc
	C-31	135	El Vendrell	146,1	Cunit
	C-37	12	Valls (Enlace N-240)	20	El Pla de Santa Maria (Enlace AP-2)
	C-44	0	L'Hospitalet de l'Infant	27	Móra la Nova
	N-240	0	Tarragona	49	Vimbodí (límite Lleida)
	N-235	10	L'Aldea	13	L'Aldea
	N-420	782	Caseres	894	Tarragona
	N-340	1.058,0 0	Alcanar (límite Castelló)	1.203,0 0	L'Arboç (límite Barcelona)



Anexo B Calendario de días, horas y vías con restricciones a la circulación de determinados grupos de vehículos para 2022

Vehículos o conjuntos de vehículos que superen los 7.500 Kg de MMA o MMC

VIA	PK inicial	LOCALIZACIÓN INICIAL	PK final	LOCALIZACIÓN FINAL	SENTIDO	DEMARCACIÓN	Viernes Santo 15/04	Domingo Santo 17/04	Lunes de Pascua 18/04	Miércoles 12/10	Miércoles 08/12	Sábados de Julio	Sábados del 09/07 al 09/09	Domingos de Julio	Domingos y festivos del 12/06 al 11/09	Domingos y festivos entre 09/07 y 11/09	Viernes entre Enero y 27/03 y entre 02/12 y 18/12	Sábados desde Enero al 02/04 y del 03/12 al 17/12	Domingos y festivos desde Enero al 03/04 y del 04/12 al 18/12	Domingos y festivos entre Enero y 27/03 y entre 04/12 y 18/12	Sábado 24/12	Lunes 26/12	Sábado 31/12	Sábados de todo el año	Domingos y festivos de todo el año		
AP-7	84,5	Maçanet de la Selva	281,0	L'Hospitalet de l'Infant	Ambos	BCN, GIR, TGN	10 - 14	17 - 22	10 - 22	17 - 22	17 - 22			17 - 22													
A-2	520,0	Cervera	609,0	Cornellà	Ambos	BCN, LLE			10 - 22																		
A-2	520,0	Cervera	609,0	Cornellà	Lleida	BCN, LLE	10 - 14					10 - 14															
A-2	520,0	Cervera	609,0	Cornellà	Barcelona	BCN, LLE		17 - 22		17 - 22	17 - 22			17 - 22													
C-31	135,0	El Vendrell (enlace N-340)	176,0	Garraf (enlace C-32)	Ambos	BCN, TGN	10 - 14	17 - 22	10 - 22	17 - 22	17 - 22			17 - 22													
C-32	0	El Vendrell (enlace AP-7)	63	Barcelona	Tarragona	BCN, TGN	10 - 14					10 - 14															
C-32	0	El Vendrell (enlace AP-7)	63	Barcelona	Ambos	BCN, TGN		17 - 22	10 - 22	17 - 22	17 - 22			17 - 22													
A-7	1.121,6	Vandellòs	1.171,0	Altavulla	Barcelona	BCN, TGN	10 - 14	17 - 22	10 - 22	17 - 22	17 - 22	10 - 14		17 - 22													
B-23	0,0	Barcelona	15,0	El Papiol	Ambos	BCN	10 - 14					10 - 14															
B-23	0,0	Barcelona	15,0	El Papiol	Ambos	BCN		17 - 22	10 - 22	17 - 22	17 - 22			17 - 22													
C-32	85,0	Montgat	131,0	Palafolls	Girona	BCN	10 - 14					10 - 14															
C-32	85,0	Montgat	131,0	Palafolls	Ambos	BCN		17 - 22	10 - 22	17 - 22	17 - 22			17 - 22													
C-253	39,0	Sant Feliu de Guíxols	50,0	Palamós	Ambos	GIR	10 - 14	17 - 22	10 - 22			11 - 14															
C-35	73,4	Enlace GI-512	83,1	Maçanet de la Selva / Enlace AP-7	Ambos	GIR	10 - 14	17 - 22	10 - 22			11 - 14															
C-63	0,0	Lloret de Mar	13,0	Vidreres	Ambos	GIR	10 - 14	17 - 22	10 - 22			11 - 14															
GI-681	0,0	Llagostera	16,0	Tossa de Mar	Ambos	GIR	10 - 14	17 - 22	10 - 22			11 - 14															
GI-682	3,0	Límit Barcelona	13,0	Lloret de Mar	Ambos	GIR	10 - 14	17 - 22	10 - 22			11 - 14															
N-145	0,0	La Seu d'Urgell	10,0	Límite Andorra	Ambos	LLE	8 - 12	17 - 22	16 - 22	17 - 22								8 - 12	17 - 20								
C-14	116,0	Ponts	178,0	Adrall	Ambos	LLE	8 - 12	17 - 22	16 - 22	17 - 22								8 - 12	17 - 20								
N-260	193,0	Bellver de Cerdanya	234,0	Adrall	Ambos	LLE	8 - 12	17 - 22	16 - 22	17 - 22								8 - 12	17 - 20								
AP-2	228,8	La Bisbal del Penedès	232,0	Enlace AP-7	Barcelona	TGN		17 - 22		17 - 22	17 - 22			17 - 22													
AP-2	228,8	La Bisbal del Penedès	232,0	Enlace AP-7	Ambos	TGN			10 - 22																		
N-240	87,0	Lleida	69,0	Les Borges Blanques	Tarragona	LLE							10 - 14														
N-240	87,0	Lleida	69,0	Les Borges Blanques	Ambos	LLE																					
A-2	446,0	Soses	520,0	Cervera	Barcelona	LLE			16 - 21																		
C-58	0,0	Barcelona	8,0	Enlace AP-7	Terrassa	BCN						10 - 14															
B-24	3,0	Cervelló	10,0	Pallejà	Tarragona	BCN						10 - 14															
C-33	76,0	Barcelona	90,0	Enlace AP-7	Montmeló	BCN						10 - 14															
C-16	0,0	Barcelona	13,0	Enlace AP-7	St Cugat del Vallés	BCN						10 - 14															
N-II	630,0	Montgat	682,2	Rotonda Can Bartolí / Enlace GI-600 i GI-512	Ambos	BCN																			10 - 14	17 - 22	
N-340	1.212,0	Vilafranca del Penedès	1.238,0	Cervelló	Ambos	BCN																					17 - 22
N-340a	1.238,0	Cervelló	1.244,0	Quatre Camins	Ambos	BCN																					17 - 22
N-230	151	Túnel de Vielha	187	Frontera francesa	Lleida	LLE										13 - 19											
N-230	116,1	Límit Aragó	187	Frontera francesa	França	LLE	8 - 12										17 - 24					17 - 24			17 - 24		
N-230	116,1	Límit Aragó	187	Frontera francesa	Lleida	LLE		13 - 19	13 - 19	13 - 19															13 - 19		
C-28	23	Vielha e Mijaran	34	Salardú	Salardú	LLE	8 - 12										17 - 24					17 - 24			17 - 24		
C-28	23	Vielha e Mijaran	34	Salardú	Vielha	LLE		13 - 19	13 - 19																13 - 19		





Anexo C Itinerarios de circulación de vehículos o conjuntos de vehículos con carga de mercancías peligrosas en régimen ADR que llevan los paneles naranja de peligro reglamentarios

1. Rutas básicas obligatorias generales (véase planos XIMP de Cataluña y del Camp de Tarragona):

- Autopista AP-2.
- Autopista AP-7 / E-15.
- Autovía A-27, desde el PK 0 + 000 en Tarragona hasta el PK 9 + 000 al Morell.
- Autopista C-16 / E-09, desde el PK 13 + 500, enlace con la AP-7 / E-15 en Sant Cugat del Vallès, hasta el PK 96 + 000 en Berga.
- Autovía A-22, desde el PK 0 + 000, enlace con la A-2, hasta el PK 19 + 000 en Almacelles.
- Carretera C-44, desde el PK 1 + 000, enlace 38 de la AP-7 / E-15 a la de los Infantes, hasta el PK 26 + 500 en Móra la Nova.
- Carretera C-12, desde el PK 60 + 600 en Móra la Nova, hasta el PK 63 + 600 en Móra la Nova, enlace con la N-420.
- Autovía C-17, entre el PK 62 + 000 en Gurb, hasta el PK 92 + 000 en Ripoll.
- Autovía C-25, entre el PK 82 + 000, enlace con la A-2 / E90 a Cervera, hasta el PK 236 + 000, enlace con la A-2 / E90 en Caldes de Malavella.
- Autovía A-2 / E-90, entre el PK 702 + 500, enlace con la C-25 / E-90 en Caldes de Malavella, hasta el PK 705 + 000, enlace con la AP-7 / E-15 en Riudellots de la Selva.
- Autovía A-2, entre el PK 519 + 000, enlace con la C-25 en Cervera, hasta el PK 443 + 00 en Soses.
- Carretera C-26, entre el PK 1 + 000, enlace con la AP-7 / E-15 en Borrassà, hasta el PK 8 + 000, enlace con la N-260 a cebada.
- Carretera N-260, entre el PK 45 + 500, enlace con la C-26 a cebada, hasta el PK 62 + 000 en Besalú.
- Autovía A-26, entre el PK 62 + 000 en Besalú, hasta el PK 84 + 000 en Olot.
- Autovía A-14, entre el PK 1 + 000 en Lleida hasta el PK 16 + 000 en Almenar.

De manera general, la circulación de vehículos con materias peligrosas que deben llevar el panel naranja reglamentario, con itinerarios de largo recorrido, en tránsito o de paso, debe seguir estos criterios:

- a) Entre las comarcas de Tarragona, las de les Terres de l'Ebre y las de Lleida: por la AP-2 y la AP-7 / E-15. Por este motivo no está permitida la circulación por la C-14, la N-240 ni la C-37 en estos casos.
- b) Entre las comarcas de Barcelona y las del Pirineo: por la C-16 / E-09 o C-17.
- c) Entre las comarcas de Girona y las de Lleida: por la C-25 y A-2.
- d) Entre las comarcas de Girona y las de las Tierras del Ebro: por la AP-7 / E-15.

2. Rutas concretas obligatorias generales, en función del origen y el destino de la mercancía del vehículo con panel naranja ADR (véase planos adjuntos):



Estas rutas, en ambos sentidos, sólo son aplicables para estos orígenes y destinos, y no son válidas como rutas de paso o para vehículos en tránsito:

- a) Entre las comarcas de las demarcaciones de Barcelona y Lleida: por la A-2, evitando el túnel del Bruc por la N-IIz, Coll del Bruc.
- b) Entre el Alt Urgell (hasta la frontera andorrana) y el Segrià: por la C-14, C-26 y C-13.
- c) Entre el Ripollès y la Garrotxa: por la N-260, evitando el túnel de Collabós por la C-153^a, cuello de Capsacosta.
- d) Entre el Berguedà y el Ripollès: por la C-26.
- e) Entre el Garraf, Alt Penedès y Anoia: por la C-15, evitando los túneles restringidos existentes.
- f) Entre la AP-7 / E-15 y Tona, como máximo: por la C-17. Sin embargo, la C-17 entre Vic y Granollers se puede usar si es por razón de operaciones de transporte con carga fraccionada o paquetería de forma documentada.
- g) Entre el Segrià y el Valle de Arán: por la A-14 y la N-230. En Era Val d'Aran se incluye como zona admitida para un destino o origen puntos hasta 50 km por carretera más allá de sus límites territoriales.
- h) Entre el Gironès, Pla de l'Estany y la Garrotxa: por la C-66.

3. Rutas concretas obligatorias (véase planos adjuntos), en función del origen y el destino del vehículo en régimen ADR, el Camp de Tarragona, siempre en ambos sentidos:

GRUPO I

A. Empresas con accesos por el Vial dels Prats: Todos los movimientos de entrada o salida de la empresa BASF se harán exclusivamente por la carretera TV-3145 hasta el cruce con la N-340 (La Canonja):

A.1. Desde la autopista AP-7 / E-15 hasta estas empresas: enlaces 35, Reus-Salou-Vila-seca dirección Port Aventura> acceso a la calzada principal A-7 sentido Barcelona> Vial dels Prats.

A.2. Desde estas empresas hacia la zona de la refinería de la Pobla de Mafumet: Vial dels Prats> A-7> AP7 / E-15 entrada 35> AP7 / E-15 salida 33> A-27> T- 750.

A.3. Desde estas empresas hasta el puerto marítimo: Vial dels Prats> A-7 sentido Valencia> AP-7 / E-15 entrada 35> AP-7 / E-15 salida 33> A-27> puerto.

A.4. Desde estas empresas hasta las empresas con accesos a la carretera N-340 (entre Vila-seca y Bonavista): Vial dels Prats> A-7 sentido Barcelona> N-340, hacia cada empresa.

A.5. Desde estas empresas hasta las empresas con accesos por la carretera C31B: Vial dels Prats sentido C31B> C31B sentido Tarragona hasta cada empresa.

B. Empresas con accesos por la carretera N-340, tramo Vila-seca a Bonavista:



B.1. Desde la autopista AP-7 / E-15 hasta estas empresas: salida 35> dirección Port Aventura> acceso a A-7> N-340.

B.2. Desde estas empresas hasta la zona de la refinería: N-340> N-340 sentido Vila-seca> A-7> entrada 35 de la autopista AP-7 / E-15> salida 33> A-27> T-750.

B.3. Desde estas empresas hacia el puerto marítimo: N-340> A-7 sentido Valencia> AP7 / E-15 entrada 35> AP7 / E-15 salida 33> A-27> puerto.

B.4. Desde estas empresas hasta las empresas con accesos por el Vial dels Prats: N-340 sentido Vila-seca> A-7> Vial dels Prats.

B.5. Desde estas empresas hasta las empresas con accesos a la C-31B: N-340 sentido Vila-seca> A-7> Vial dels Prats> C-31B.

A. Empresas con accesos por el Vial dels Prats: Todos los Movimientos de entrada o salida de la empresa BASF se harán exclusivamente por la carretera TV-3145 Hasta el cruce con la N-340 (La Canonja):

A.1. Desde la autopista AP-7 / E-15 hasta estas empresas: enlaces 35, Reus-Salou-Vila-seca dirección Port Aventura> acceso a la calzada principal A-7 sentido Barcelona> Vial dels Prats.

A.2. Desde estas empresas Hacia la zona de la refinería de la Pobla de Mafumet: Vial dels Prats> A-7> AP7 / E-15 entrada 35> AP7 / E-15 salida 33> A-27> T- 750.

A.3. Desde estas empresas Hasta el puerto marítimo: Vial dels Prats> A-7 sentido Valencia> AP-7 / E-15 entrada 35> AP-7 / E-15 salida 33> A-27> puerto.

A.4. Desde estas empresas Hasta las emprendidas con accesos a la carretera N-340 (entre Vila-seca y Bonavista): Vial dels Prats> A-7 sentido Barcelona> N-340, Hacia cada empresa.

A.5. Desde estas empresas Hasta las emprendidas con accesos por la carretera C31B: Vial dels Prats sentido C31B> C31B sentido Tarragona Hasta cada empresa.

B. Empresas con accesos por la carretera N-340, tramo Vila-seca a Bonavista:

B.1. Desde la autopista AP-7 / E-15 hasta estas empresas: salida 35> dirección Port Aventura> acceso a A-7> N-340.

B.2. Desde estas empresas Hasta la zona de la refinería: N-340> N-340 sentido Vila-seca> A-7> entrada 35 de la autopista AP-7 / E-15> salida 33> A-27> T-750.

B.3. Desde estas empresas Hacia el puerto marítimo: N-340> A-7 sentido Valencia> AP7 / E-15 entrada 35> AP7 / E-15 salida 33> A-27> puerto.

B.4. Desde estas empresas Hasta las emprendidas con accesos por el Vial dels Prats: N-340 sentido Vila-seca> A-7> Vial dels Prats.

B.5. Desde estas empresas Hasta las emprendidas con accesos a la C-31B: N-340 sentido Vila-seca> A-7> Vial dels Prats> C-31B.

C. Empresas con accesos por la carretera C-31B:

C.1. Desde la autopista AP-7 / E-15 hasta estas empresas: salida 35 sentido Port Aventura> calzada lateral A7> A7> Vial dels Prats> C-31B.





C.2. Desde estas empresas hacia la zona de la refinería: C-31B> Vial dels Prats> A-7> entrada 35 de la autopista AP-7 / E-15> salida 33> A-27> T-750.

C.3. Desde estas empresas hasta el puerto marítimo: C-31B> Vial dels Prats> A-7 sentido Valencia> AP-7 / E-15 entrada 35> AP-7 / E-15 salida 33> A-27> puerto.

C.4. Desde estas empresas hasta las empresas con accesos por el Vial dels Prats: C-31B> Vial dels Prats.

C.5. Desde estas empresas hasta las empresas con accesos por la carretera N-340: C-31B> Vial dels Prats> A-7> N-340.

GRUPO II Itinerarios con origen o destino en el polígono industrial de Constantí, incluyendo la terminal RENFE de Contenedores (TECO):

II.1. Desde el puerto marítimo hacia el polígono: A-27 salida 6> T-721> C-422> polígono.

II.2. Desde las empresas con accesos por el Vial dels Prats hasta el polígono: Vial dels Prats> A-7 sentido Valencia> acceso 35 de la autopista AP-7 / E-15> salida 33 AP-7 / E-15> A-27> T-721> C-422> polígono.

II.3. Desde las empresas con accesos por la N-340 hasta el polígono: N-340> A-7> entrada 35 de la autopista AP7 / E-15> salida 33 AP7 / E-15> A-27> T-721> C-422> polígono.

II.4. Desde las empresas con accesos por la C-31B hacia el polígono: Vial dels Prats> A-7> por entrada 35 de la autopista AP-7 / E-15> salida 33 AP-7 / E-15> A-27 > T-721> C-422> polígono.

II.5. Desde la autopista AP-7 / E-15 hasta el polígono: salida 33> A-27> T-721> C-422> polígono.

II.6. Desde la zona de la refinería hasta el polígono: T-750> A-27> T-721> C-422> polígono.

GRUPO III Accesos al P. I. Río Claro (estacionamiento de vehículos y lavado de cisternas ADR):

Los itinerarios que se describen a continuación son exclusivamente para ir o volver desde una empresa concreta al P. I. Río Claro o al revés. En ningún caso queda permitido hacer uso de estos itinerarios para eludir el itinerario correspondiente al acceso o salida de la autopista AP-7 / E-15:

III.1. Desde las empresas con accesos por el Vial dels Prats hasta el parque P. I. Río Claro: Vial dels Prats sentido Vilaseca> A-7 sentido Valencia> AP-7 / E-15 entrada 35> salida 33> P. I. Río Claro.

III.2. Desde las empresas con accesos por la carretera N-340 hasta el PI Río Claro: N-340 sentido Vila-seca> A-7 sentido Valencia> entrada 35 de la autopista AP-7 / E-15> salida 33> PI río Claro.



III.3. Desde las empresas con accesos por la carretera C-31B hasta el PI Río Claro: C-31B sentido Salou> Vial dels Prats> A-7 sentido Valencia> AP-7 / E-15 entrada 35> salida 33> PI Río Claro .

III.4. Desde el polígono Constantí hasta el P. I. Río Claro: C-422> T-721> A-27> P. I. Río Claro.

III.5. Desde la zona de la refinería hasta el P. I. Río Claro: T-750> A-27> P. I. Río Claro.

GRUPO IV

Otros itinerarios:

A. Del puerto marítimo en la zona de la refinería y al revés: directamente por la autovía A-27 (antigua denominación N241).

B. De la zona de la refinería hacia la autopista AP-7 / E-15 y viceversa: directamente por la autovía A-27 (antigua denominación N-241) hasta el acceso 33 de la AP -7 / E-15.

C. Transportes con destino Valls. Los transportes documentados con origen / destino a los diferentes polígonos químicos de Tarragona y con destino / origen únicamente en las instalaciones situadas en las localidades de Valls y el Pla de Santa Maria (incluyendo sus polígonos industriales con acceso por la carretera C -37) podrán circular en sentido norte por la A-27 (la Plana de Masmolets)> N-240> C-37; y en sentido sur por la C-37> N-240> A-27 (la Plana de Masmolets). En cualquier caso, la vía N-240a no se podrá utilizar para el tráfico o trayectos sin el destino / origen mencionado.

D. Transportes a industrias con accesos por la C-14 (tramo Reus-Montblanc). Los transportes con inicio o destino únicamente a instalaciones con accesos por la carretera C-14 entre Reus y Montblanc podrán circular por esta carretera, accediendo o bien desde la autopista AP-2 enlaces de Montblanc, o bien desde cualquier otro origen en las cercanías de Tarragona según los itinerarios ya expuestos. Esta vía no se podrá usar para el tráfico de paso o trayectos sin el destino u origen mencionado.

E. Transportes con origen en CLH. Los accesos a CLH efectuarán por la autovía A-27 (antigua denominación N-241).

F. Los transportes con origen / destino en la planta de recuperación de papel situada en la carretera TV-7223, cercanías de Vilallonga del Camp, circularán por la C-14 y TV-7223 si provienen de la zona de Reus o por la A-27> T-722> TV-7224> TV-7223 si provienen de la zona de Tarragona.

G. Transportes a industrias situadas en Flix. Los orígenes o destinos en Flix de vehículos con régimen ADR podrán circular por la autovía A-7, entre la de los Infantes y Salou (enlace 35 de la AP-7 / E-15). A tal efecto, los transportistas interesados a circular por la A-7 deberán disponer de una exención a estas restricciones en las condiciones establecidas en el punto 2.2 de esta Resolución.

H. En algunos itinerarios necesario efectuar cambios de sentido. En el caso de los accesos a las empresas situadas en la carretera C-31B, estos cambios de sentido se

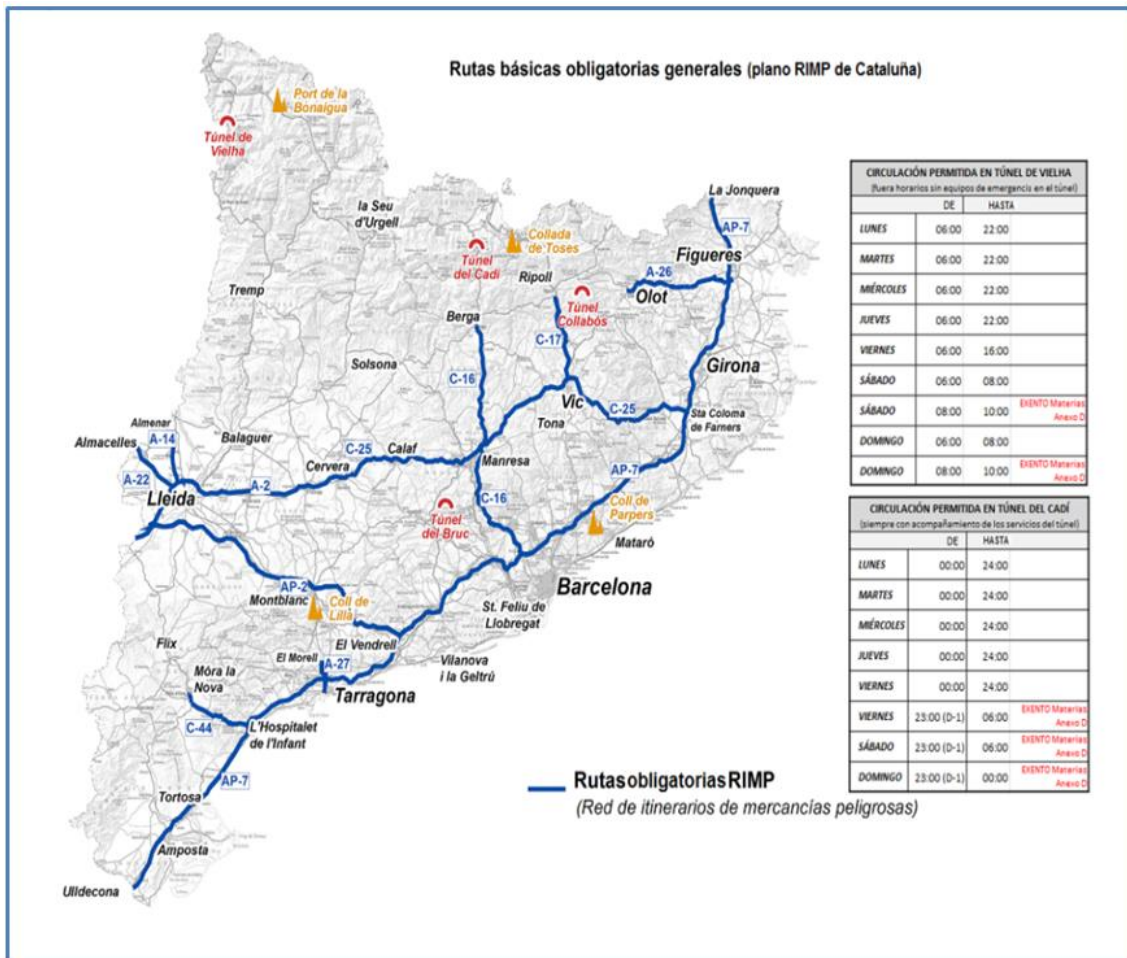


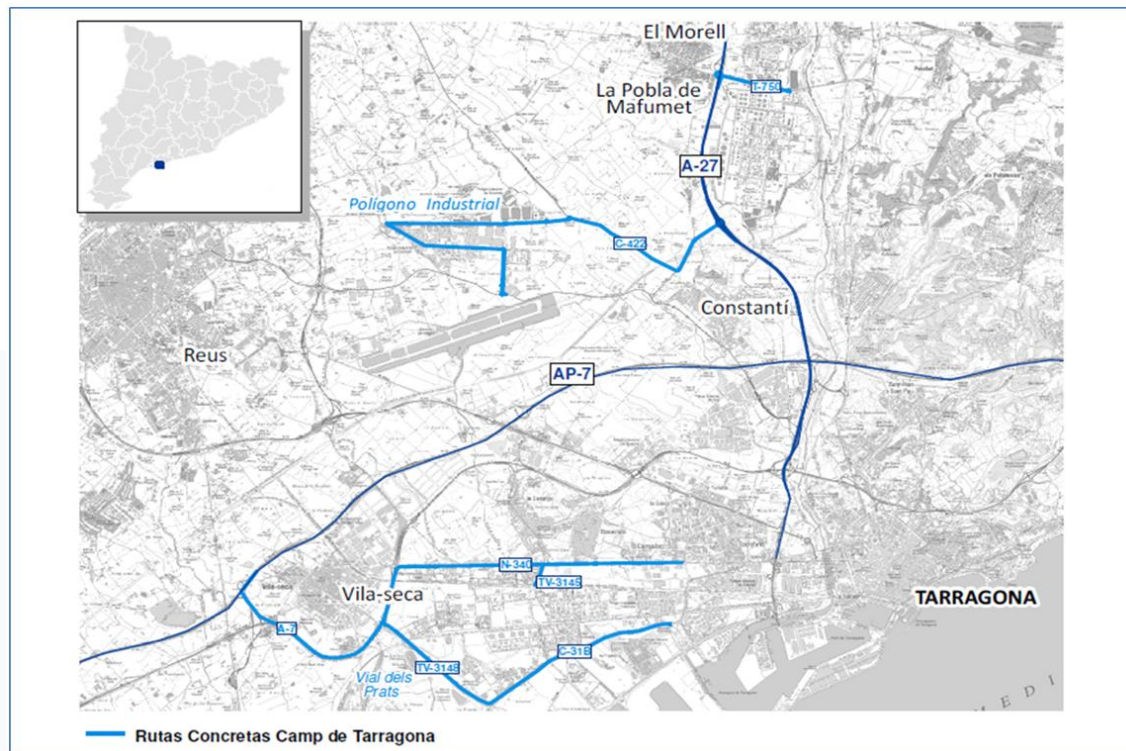
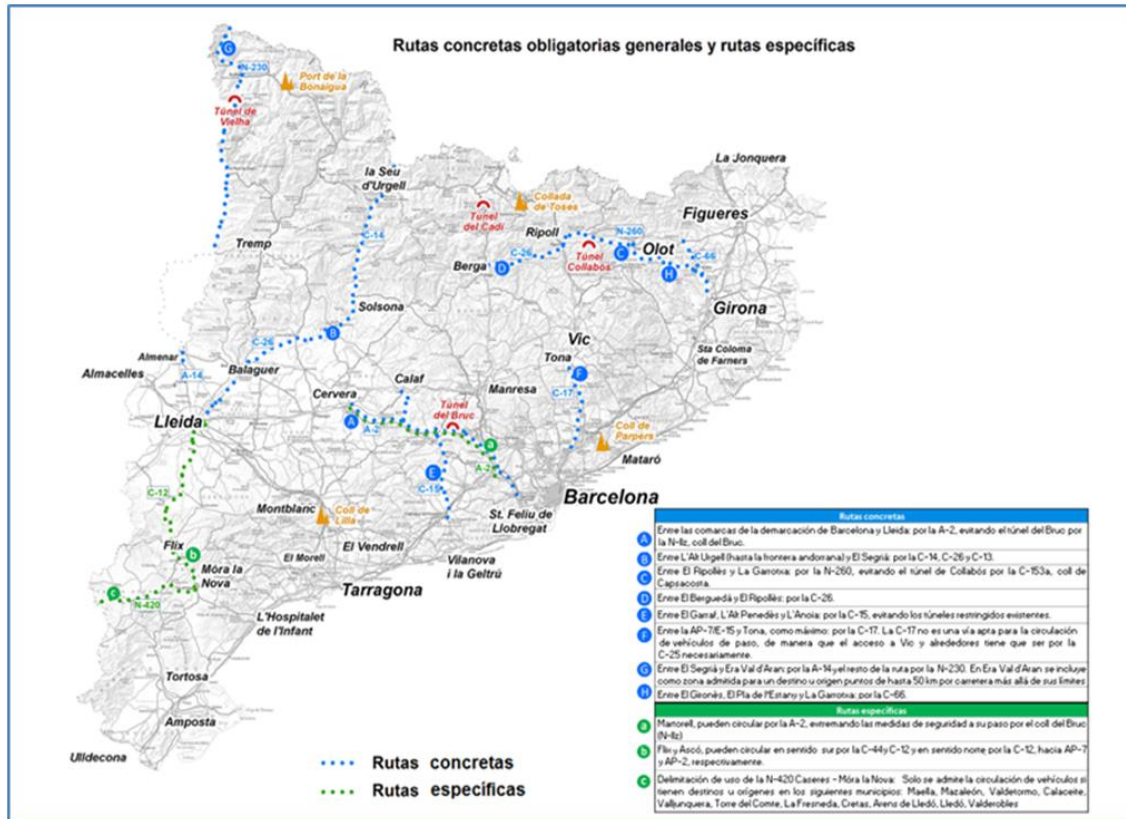
efectuarán únicamente en la rotonda con el Vial dels Prats y en la rotonda de enlace con el Centro de Enseñanzas Integradas (antigua Universidad Laboral). En el caso de las empresas situadas en la carretera N-340, los cambios de sentido se efectuarán en la rotonda de enlace con la autovía A-7 y en la rotonda de enlace con el acceso al barrio de Bonavista.

4. Rutas específicas de circulación sólo para vehículos que carguen o descarguen en determinados municipios:

- a) Martorell, pueden circular por la A-2, extremando las medidas de seguridad a su paso por el puerto de El Bruc (N-IIz).
- b) Flix y Ascó, pueden circular en sentido sur por la C-44 y C-12 hacia la AP-7 y en sentido norte por la C-12, hacia la AP-2.
- c) Maella, Mazaleón, el Valle de Tormo, Calaceite, Valjunquera, Torre del Compte, la Fresneda, Cretas, Arens de Lledó, Lledó y Valderrobres por la N-420, pasando por Caseres hasta Móra la Nova.

5. Planos de rutas básicas obligatorias generales de Cataluña (XIMP, Red de itinerarios de mercancías peligrosas), de rutas concretas obligatorias generales de Cataluña y de rutas concretas obligatorias del Camp de Tarragona:







Anexo D

Exenciones de restricciones a la circulación de vehículos o conjuntos de vehículos dedicados al transporte de mercancías peligrosas, por razón del calendario

Están exentos de restricción, por razón del calendario, con carácter permanente los vehículos que transporten las mercancías siguientes, incluyendo la vuelta de vacío:

a) Mercancía: gases licuados de uso doméstico embotellados o en cisternas, ya sea para el transporte a puntos de distribución, ya sea para el reparto a los consumidores.

Condiciones del transporte: las que establece el ADR para cada tipo de producto.

b) Mercancía: materias destinadas al abastecimiento de estaciones de servicio, combustibles con destino a puertos y aeropuertos con el fin de proveer barcos y aeronaves, gasóleo con destino al transporte ferroviario, gasóleo de calefacción para uso doméstico y combustibles destinados a los centros de consumo propio para el aprovisionamiento de vehículos de transporte por carretera.

Condiciones del transporte: las que establece el ADR para cada tipo de producto.

c) Mercancía: gases necesarios para el funcionamiento de centros sanitarios y gases sanitarios transportados a particulares para la asistencia médica domiciliaria, así como el suministro a almacenes de distribución por los mismos fines, siempre que se acredite que el transporte es para esta destino no es posible aplazarlo.

Condiciones del transporte: las que establece el ADR para cada tipo de producto.

d) Mercancía: productos indispensables para el funcionamiento continuo de centros industriales.

Condiciones del transporte: las que establece el ADR para cada tipo de producto.

e) Mercancía: productos con origen o destino en centros sanitarios no previstos en el apartado 1.

Condiciones del transporte: las que establece el ADR para cada tipo de producto.

f) Mercancía: transporte de mercancías peligrosas que vengan o vayan a los puertos y aeropuertos siempre que tengan que circular en las horas, días y tramos de vía objeto de restricción.

Condiciones del transporte: las que establece el ADR para cada tipo de producto.



g) Mercancía: material de pirotecnia.

Condiciones del transporte: las que establezca la autorización.

Estas exenciones sólo se aplicarán, durante los días y horas de restricciones, en horario nocturno entre las 23.00 y las 6.00 horas en el túnel del Cadí, y en horario diurno entre las 6.00 y las 10.00 horas en el túnel de Vielha.

Anexo E

Exenciones a las restricciones a la circulación de vehículos o conjuntos de vehículos dedicados al transporte de mercancías en general

Están exentos de restricción, por razón del calendario, con carácter permanente, incluyendo la vuelta de vacío, los vehículos que transporten las mercancías siguientes:

1. Los vehículos destinados al transporte de:

- a) Ganado vivo.
- b) Basura provenientes de la recogida municipal; sólo la fracción restos (o rechazo) y orgánica (no se incluyen el vidrio, los envases ni el cartón).
- c) Leche cruda.
- d) Alimentación animal (piensos y forrajes) para granjas en producción.
- e) Vehículos destinados a operaciones de retransmisión o enlace en telecomunicaciones para cadenas de televisión, radio, satélite o similares.

2. Los vehículos destinados exclusivamente al transporte de cargas de:

- a) Agua destinada al consumo humano mediante cisternas móviles.
- b) Servicio de correos.
- c) Distribución de prensa diaria.
- d) Traslado de fundentes de emergencia para las vías en periodo invernal.

3. Los vehículos destinados al auxilio en carretera con la placa V-24 correspondiente.

4. Los vehículos vinculados a la campaña de la vendimia y sus derivados, entre agosto y octubre; la campaña de la fruta dulce, de junio a septiembre, o del cereal y semillas oleaginosas, entre junio y octubre, exclusivamente en todos los casos entre los campos y los almacenes ya la inversa utilizando cualquiera de los tramos restringidos de la red viaria catalana, si queda acreditada documentalmente esta finalidad.





5. Los vehículos que circulen por la N-230, entre el PK 151 en Vielha, túnel de Vielha, y el PK 187 en Bausen, frontera francesa, en los horarios de restricción delimitados por esta Resolución están exentos si transportan productos perecederos recogidos en el Anexo 3 del Acuerdo Internacional sobre el transporte de mercancías perecederas (ATP), así como verduras y frutas frescas en vehículos que cumplan las definiciones y normas expresadas en el Anexo 1 de la ATP, siempre que este tipo de carga suponga como mínimo la mitad de la capacidad de carga del vehículo o ocupe la mitad del volumen de carga útil del vehículo.

6. Los vehículos que circulen por la AP-7 / E-15 en sentido norte, siempre que puedan acreditar de forma documental que tienen sus bases, el lugar de descanso o la residencia habitual en las comarcas del Alt Camp, el Baix Camp o el Tarragonès. Estos vehículos deberán abandonar la AP-7 / E-15, como máximo, por la salida 33 en Tarragona.

7. Los vehículos que transporten productos perecederos de los recogidos en el Anexo 3 del Acuerdo Internacional sobre el transporte de mercancías perecederas (ATP), así como verduras y frutas frescas en vehículos que cumplan las definiciones y normas expresadas en el Anexo 1 de la ATP, siempre que este tipo de carga suponga como mínimo la mitad de la capacidad de carga del vehículo o ocupe la mitad del volumen de carga útil del vehículo, pueden circular por los tramos siguientes:

a) Para los movimientos sur-norte la AP-7 / E-15 entre la de los Infantes, PK 281,0, y el Vendrell, PK 221,5, y la C-32 entre el Vendrell, PK 0,0, y Vilanova y la Geltrú, PK 22,5, para enlazar con la C-15, C-37 y C-25 y viceversa; y la AP-2 entre la Bisbal del Penedès, PK 228,8, y el enlace con la AP-7, PK 232, y de este enlace hasta el Vendrell en el PK 119,5 de la AP- 7.

b) Para los movimientos de salida de Barcelona hacia la AP-7 los sábados por la mañana la A-2 entre el PK 609 en Cornellà y el enlace con la B-23 en Sant Joan Despí, PK 606,0; y la B-23 entre este enlace y el enlace con la AP-7 en El Papiol, PK 15,0.

c) Para los movimientos de entrada en la zona sur de Barcelona los domingos por la tarde, la C-32, entre Vilanova y la Geltrú, PK 22,5, y Sant Boi de Llobregat, PK 55,0.